

PROMENADE DÉCOUVERTE DE KUTZENHAUSEN

Tout public



Départ : Kutzenhausen



📍.....📍 4,5 km

🕒 1h15

↗️ 23 m

↘️ 58 m

Circuit à la découverte des villages de Kutzenhausen et Oberkutzenhausen. Après la visite de la Maison Rurale de l'Outre-Forêt et de son riche patrimoine, poursuivez le parcours sur les traces de bâtiments remarquables.

📍 *Maison Rurale de l'Outre-Forêt*

P *Place de l'église*

🚆 *3 Km - Soultz-sous-Forêts*



INFORMATIONS PRATIQUES

Carte IGN 3814 ET



[Tracé GPX](#)


CONTACT

Office de Tourisme de l'Alsace Verte
03 88 80 89 70 - tourisme@alsace-verte.com



LES ÉTAPES DU PARCOURS

1 Maison Rurale de l'Outre-Forêt - La maison Wagner



La Maison Rurale présente la vie paysanne des années 1930 à 1950. On y découvre une maison d'habitation entièrement meublée à la mode d'autrefois ; ses dépendances (distillerie, étable, écurie, grange,...), le jardin potager et les expositions à thème. En face se trouve la maison Wagner.

2 Eglise protestante - La promenade archéologique - Le sarcophage



L'église protestante a été construite à l'emplacement d'une ancienne chapelle de 1763 à 1765. Kutzenhausen verra l'introduction officielle du simultaneum en 1693 jusqu'à la consécration de l'église catholique en 1905.

3 Les puits à balancier - Maisons Anthon, Kaercher et Kreiss



Les puits à balancier, encore appelés "Schwenkelbrunne" sont l'oeuvre d'une famille de puisatiers soultzois, les Braeuner. Maisons Anthon, Kaercher et Kreiss : sont des chefs d'oeuvre de sobriété et d'harmonie. N°14 était la demeure d'un riche propriétaire de chevaux. La N°16 était la maison d'un propriétaire de vaches.

4 Les anciennes écoles

La construction des anciennes écoles s'étale de 1830 à 1832. A l'ouest, l'école protestante, reconstruite à l'emplacement d'une école plus ancienne et à l'est, l'école catholique, symétrique.

5 Les armoiries endommagées du mur du jardin - Le presbytère



Cette bâtisse colossale a été reconstruite en 1723, par la princesse Dorothee Frédérique de Hanau-Lichtenberg, pour l'ancien tribunal du bailliage de Kutzenhausen et le presbytère protestant. Après le départ de l'administrateur seigneurial, à la Révolution française l'ancien tribunal a été concédé à la paroisse catholique pour y loger le curé.

6 La ferme fortifiée des Fleckenstein



La ferme fortifiée des Fleckenstein, ancienne propriété des Fleckenstein-Dagstuhl, en son état actuel, date du XVIe siècle comme en témoigne le millésime 1565 inscrit au dessus de l'entrée de la cour sous la niche.

7 L'église catholique




La construction de cette église de 1903 à 1905 a mis fin à plus d'un siècle de difficultés relationnelles entre les deux confessions. Dans son appel à l'aide financière aux catholiques alsaciens, en 1899, le curé Breitenstein parlait d'un "exécrable Simultaneum".

8 L'ancienne laiterie




Construite avant 1940 pour permettre aux agriculteurs de transformer leur lait en crème et en beurre, la laiterie permettait de traiter quotidiennement 1000 litres et de produire 50 kg de beurre extra fin. Dès les années 1960, la coopérative laitière installe dans la laiterie un congélateur collectif avec compartiments individuels pour les familles.

9 La chapelle de la Paix - Le four à pain traditionnel - Ancienne école protestante



En 1938, soulagée par l'apaisement des tensions, la population voit naître grâce à Mlle Friedrich le projet d'une chapelle, achevée seulement en 1946 par Joseph Batt et des bénévoles. Chaque 8 mai, le village y célèbre la Paix.

10 La maison Ehresmann



Datée de 1531, la maison présente des traits archaïques : panneaux et fenêtres plus larges que hauts, allèges simples ou absentes, solives visibles disposées longitudinalement. Les poteaux corniers ne sont toutefois plus ininterrompus. Le charpentier adopte déjà la technique des bois courts, qui se généralisera vers la seconde moitié du XVI^e siècle.

11 Ancienne école protestante - L'ancienne ferme dîmière de Koenigsbrück



Décidée en 1889 et construite selon les plans de l'architecte Steller, cette bâtisse est traditionnellement considérée comme une maison dîmière. À l'arrière, un linteau daté de 1758 est surmonté d'un blason martelé où l'on distingue une crosse abbatiale. L'édifice correspond au Frohnhof du couvent de Koenigsbrück, déjà propriétaire en 1670.

12 Le banc - reposoir - Les pompes à pétrole



Appelés bancs du Roi de Rome ou de l'Impératrice Eugénie, ces bancs à double étage furent installés sous le 1^{er} Empire par le préfet Lezay-Marnésia pour offrir un lieu de repos ombragé aux femmes allant au marché. Les pompes à pétrole, connues depuis la fin du Moyen Âge pour leur huile médicinale, trouvent à Merkwiller-Pechelbronn le premier site d'exploitation pétrolière d'Europe.

13 Les lignes de chemin de fer

Au sud-sud-est, on aperçoit la ligne Strasbourg-Wissembourg, construite dans les années 1850, passée de une à deux voies avant de redevenir voie unique. Vers le nord, entre le Seltzbach et le chemin vicinal reliant Kutzenhausen à Oberkutzenhausen, on devine les vestiges d'une ancienne voie ferrée.

14 Le Seltzbach - L'ancienne maison communale



La pollution, notamment pétrolière, ayant fortement dégradé les cours d'eau du bassin du Seltzbach, un SAÏEECE est créé en 1995 pour améliorer la qualité de l'eau et restaurer les berges. La maison fut occupée dès 1863 par le boulanger Wolff Martin, peut-être mise sous séquestre après 1870, avant d'être achetée par la commune en 1882 pour devenir maison communale.

15 La maison forestière - L'école-mairie



En 1905, les communes du triage forestier achètent la maison d'Émile Marx, reconnaissable à sa cave voûtée typique des maisons juives et aux initiales E.M. sur le garde-corps. Après la démolition des bâtiments Zeiss, la place du village accueille la nouvelle école-mairie, construite selon les plans de Jacques Stambach et inaugurée en 1928.

